

# KUNIGUNDENPFAD

## KAUFUNGEN

Entdecken Sie auf diesem Wanderweg, initiiert von der Arbeitsgemeinschaft Kunigundenpfad, die abwechslungsreiche Landschaft rund um die Ortsteile Ober- und Niederkaufungen. Es lohnt sich besonders, einen kleinen Abstecher zum ehemalige Klosterbereich rund um die 1000-jährige Stiftskirche einzuplanen. Dies ist die ausgeschilderte Wegschleife mit den Bildern 1 und 8.

Der Fachwerkort Kaufungen im schönen Lossetal ist umgeben von Wald, Wiesen und Äckern. Sie werden auf Ihrer Tour immer wieder wunderbare Ausblicke ins Lossetal und das Kasseler Becken erleben und genügend Stellen für eine gemütliche Rast finden. In beiden Ortsteilen gibt es unterschiedlichste Gastronomie für eine entspannte Einkehr.

Der Kunigundenpfad kann durch eine Abkürzung auch in zwei Abschnitten gelaufen werden. Start und Ziel für beide Varianten ist die Tramhaltestelle der Linie 4 Gesamtschule. Dort befinden sich genügend Parkplätze. Von hier geht es ca. 8,5 km um Niederkaufungen und ca. 12 km um Oberkaufungen. Weitere Zuwege für die gut 15 km lange Gesamttrunde sind die Haltestellen Niederkaufungen-Mitte und Oberkaufungen-Mitte. Wanderer, die individuell anreisen, können z.B. auch an den Parkplätzen Backhaus, Steinertsee, DRK-Klinik oder Stiftskirche die Tour beginnen.



Aktuelle Informationen - Einfach QR-Code scannen!



VIELEN DANK AN:



# ANSICHTEN


## AUF DEM KUNIGUNDENPFAD



Stiftskirche



Steinertsee



Gänserammel



Kunigundenplätzchen

# KONTAKT:

FÜR FRAGEN ODER ANREGUNGEN - QR CODE SCANNEN  
Ansprechpartner Arbeitsgemeinschaft Kunigundenpfad  
Horst Hoffmann, Alfred Meißer, Ulrich Kellner



# UNTERWEGS AUF DEM KUNIGUNDENPFAD IN UND UM KAUFUNGEN

KULTUR UND NATUR AUF DEM WEG







**LEGENDE**

- Rundwanderweg Kaufungen 15,5 km ab Stiftskirche  
 ohne Stiftskirche ca. 14 km
- 2 Varianten für kleine Rundwege  
 Oberkaufungen: 12 km, ohne Stiftskirche ca. 10,5 km  
 Niederkaufungen: ca. 8,5 km
- Zuwege vom ÖPNV/Tramlinie 4
- Aussichtspunkt

GPX-Download:  
[www.vgv-kaufungen.de/kunigundenpfad](http://www.vgv-kaufungen.de/kunigundenpfad)  
[www.wanderverein-niederkaufungen.de/kunigundenpfad](http://www.wanderverein-niederkaufungen.de/kunigundenpfad)  
[www.kaufungen.eu](http://www.kaufungen.eu) (Bitte QR-Code abschnappen)




Evang. Kirche



Weinberghütte



Blick Oberkaufungen



Backhaus